

Départ :  
**Clamensane**  
 Cartographie : 3339 ET

Le départ de cette jolie boucle démarre au sud-ouest du village, à proximité du pont qui enjambe le torrent de Vermeil. Par un court sentier, vous rejoignez la piste qui porte le même nom. 1km plus loin, un magnifique sentier ombragé vous guidera jusqu'à l'**aqueduc des Sagnières**. Poursuivez votre circuit par une piste jusqu'aux Basses-Graves. Redescendez par cette route goudronnée durant 1km, que vous quitterez sur la droite pour rejoindre Clamensane par le haut du village.

 6 km

 3 h


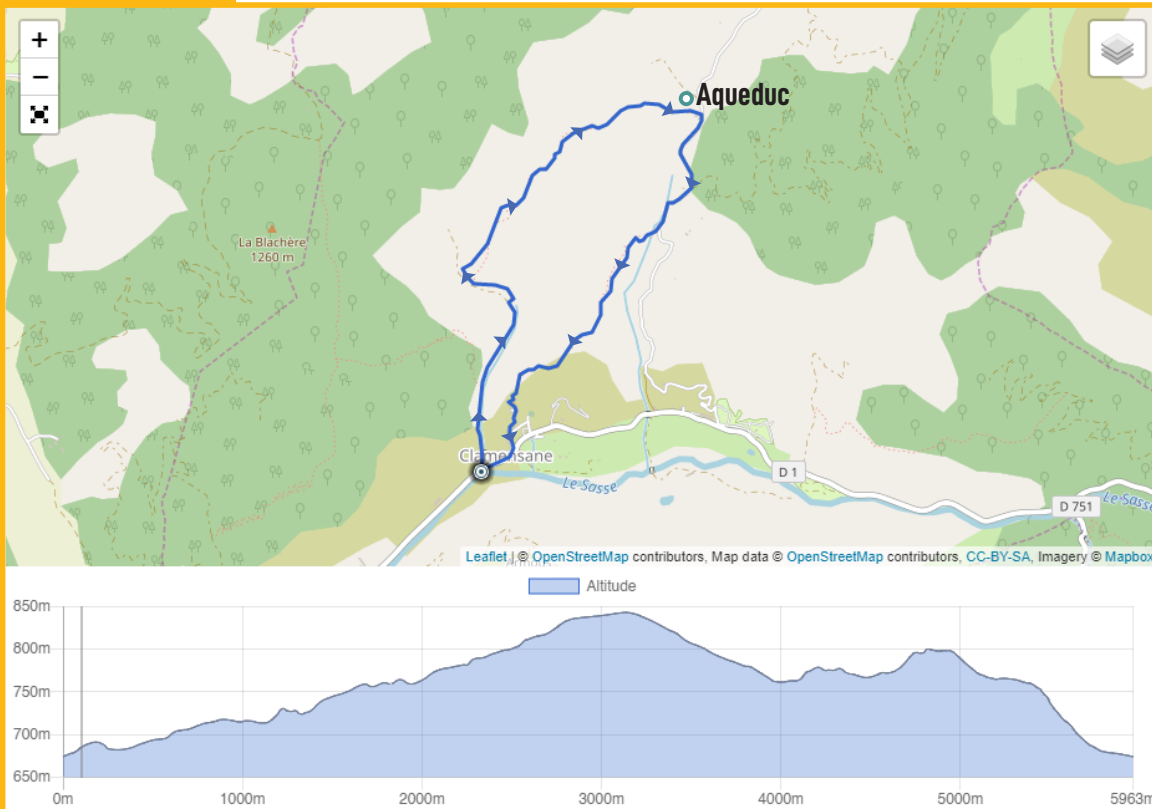
 + 250 m

 Facile


 Jaune

#### ACCÈS ROUTIER

De Sisteron, prendre la D 951 en direction de la Motte du Caire. 3km avant, bifurquer sur la D1 pour rejoindre Clamensane.



Aqueduc des Sagnières



Le Sasse

#### Votre partenaire de randonnée : l'eau

En effet, par ce **petit ravin des « Sagnières »** (Marais, prairie humide), celle-ci diffuse ses bienfaits durant toute la première partie du circuit. Comme disait St Exupéry "ce qui coulait ainsi hors du ventre de la montagne, c'était la vie, c'était le sang des hommes". Ces hommes qui ont su utiliser et canaliser, comme ici, cette ressource pour pouvoir survivre. N'est-elle pas l'élément le plus répandu de la planète ? D'un volume mondial estimé à 1360 millions de km<sup>3</sup>, elle est aussi le plus important volume de la matière vivante : l'homme et les animaux sont constitués d'environ 71% d'eau, les végétaux verts de 85%, le bois de 50%. Autant dire que cette eau serpentant à vos pieds reste la ressource la plus précieuse que la terre puisse offrir à l'homme.

#### EN CAS D'URGENCE

112 > Secours à partir d'un portable

15 > SAMU

18 > Pompiers



Office de Tourisme Hautes Terres de Provence

Maison du tourisme 04250 Le Caire

Tél. 04 92 68 40 39 - contact@hautesterresprovence.com

www.sisteron-a-serreponcon.com

Partagez vos photos

 Hautes Terres de Provence

 #HautesTerresProvence